

INFORMATION #16 – Septembre 2022

 CONSTRUCTION D'UNE FERME EOLIENNE AU LARGE DE LA BAIE DE SAINT BRIEUC (2021 / 2023)

 Construction of an offshore wind farm offshore the bay of Saint Brieuc (2021/2023)

Cher navigateur, un parc éolien est en cours de construction depuis le 3 mai 2021 dans le Nord de la baie de Saint Brieuc avec des restrictions à la navigation.

L'arrêté de la Préfecture Maritime Atlantique n°2022-196 (www.premar-atlantique.gouv.fr/arretes) précise ces restrictions dont les principales concernent deux zones :

- Interdiction à la navigation et à toute autre activité maritime, ou interdiction de mouiller, de pêcher ou de pratiquer toute activité subaquatique dans les zones réglementées.
- Interdiction de s'approcher à moins de 500m des navires de construction dans les limites du parc.

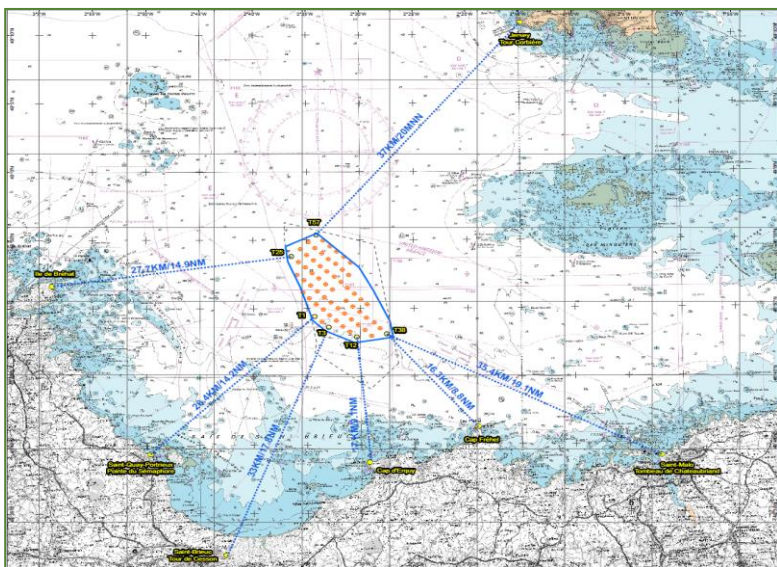
Pour votre information vous trouverez ci-contre les coordonnées des limites du futur parc :

Dear mariner, an offshore wind farm is under building since the 3rd of may 2021 in the North of the bay of Saint Brieuc (France) with some sailing restrictions.

Those restrictions are precised through the order of the « Préfecture Maritime Atlantique » n°2022-196 (www.premar-atlantique.gouv.fr/arretes). They mainly are:

- *Navigation, anchorage, any underwater activity or fishing activities are forbidden in the restricted areas*
- *No approach less than 500 meters from a construction's vessel in the limit to field.*

For your information you will find the coordonates of the border of the whole field:



POINT	Coordonnées en WGS 84 (Degrés Minutes décimales)	
	Latitude	Longitude
A	48° 55.52' N	002° 34.04' W
B	48° 53.00' N	002° 30.11' W
C	48° 49.05' N	002° 27.26' W
D	48° 47.89' N	002° 26.96' W
E	48° 47.49' N	002° 30.55' W
F	48° 48.38' N	002° 33.31' W
G	48° 49.19' N	002° 34.55' W
H	48° 49.47' N	002° 34.62' W
I	48° 51.58' N	002° 35.61' W
J	48° 53.44' N	002° 36.77' W
K	48° 54.55' N	002° 36.98' W

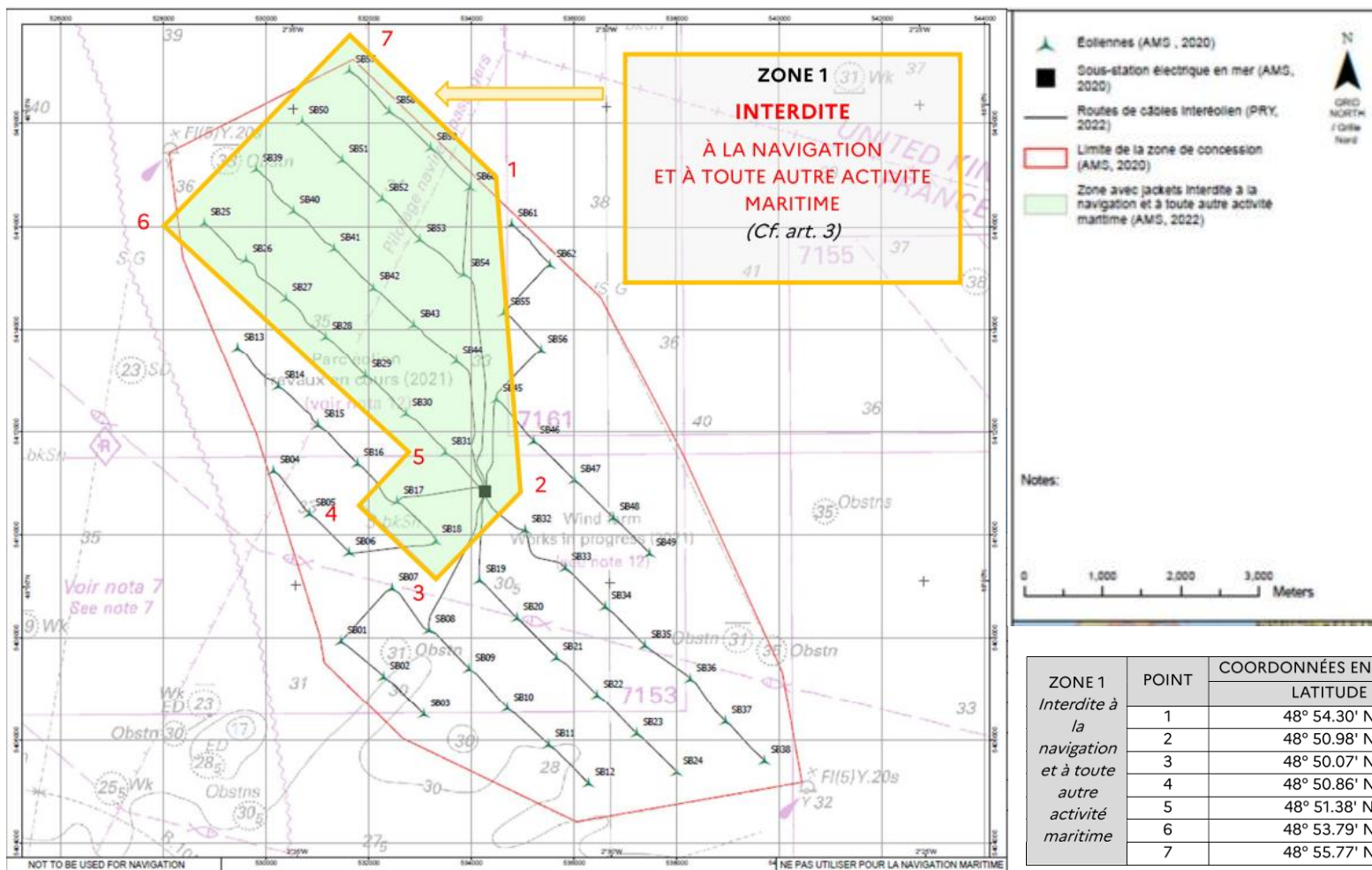
INFORMATION #16 – Septembre 2022

 CONSTRUCTION D'UNE FERME ÉOLIENNE AU LARGE DE LA BAIE DE SAINT BRIEUC (2021 / 2023)

 Construction of an offshore wind farm offshore the bay of Saint Brieuc (2021/2023)

La zone règlementée n°1 (où la navigation et à toute autre activité maritime sont interdites) est délimitée par les coordonnées ci-après:

The restricted area 1 (where navigation and other maritime activities are forbidden) is defined here below:



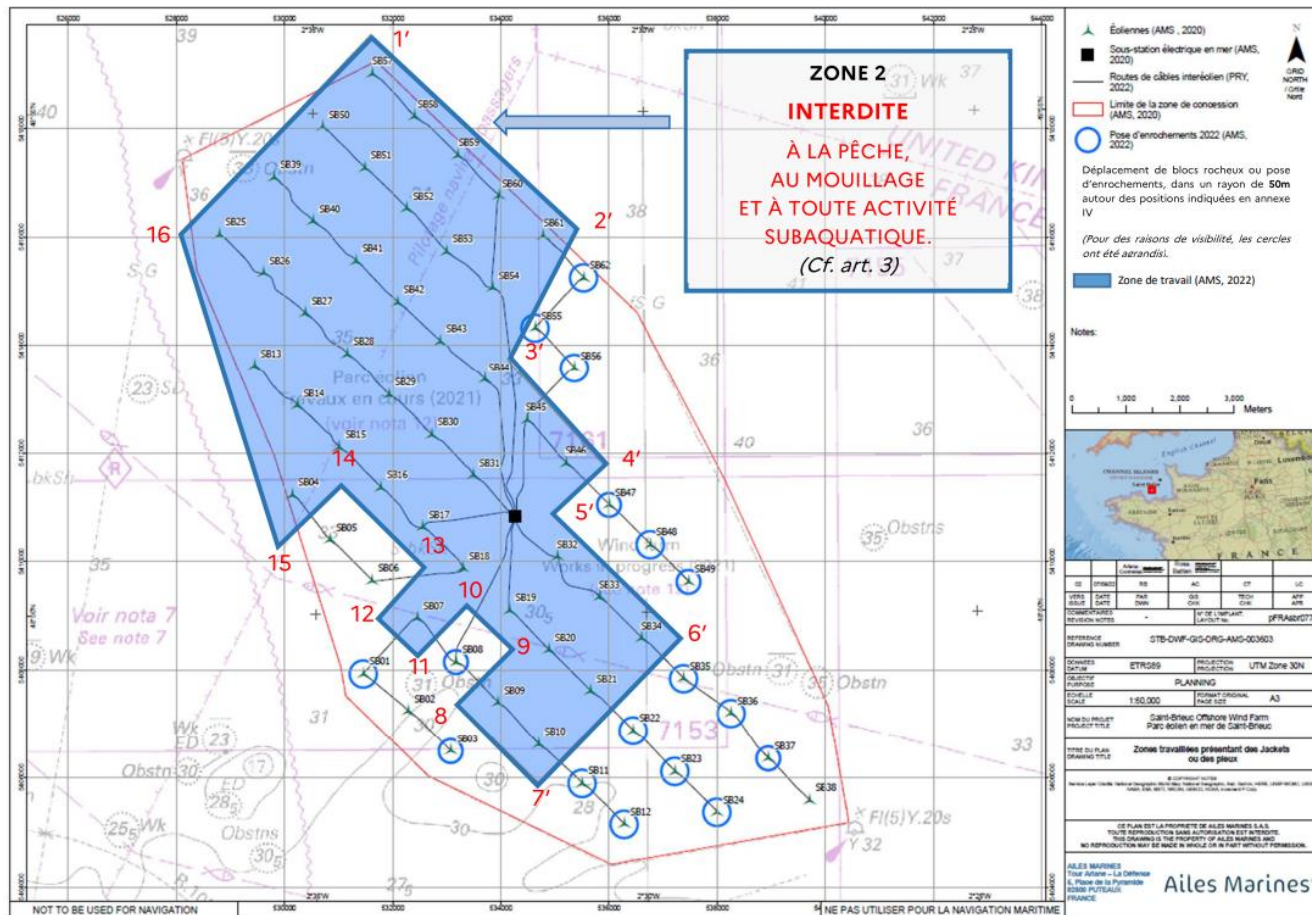
ZONE 1 Interdite à la navigation et à toute autre activité maritime	POINT	COORDONNÉES EN WGS 84 (DEGRÉS MINUTES DÉCIMALES)	
		LATITUDE	LONGITUDE
	1	48° 54.30' N	002° 31.78' W
	2	48° 50.98' N	002° 31.39' W
	3	48° 50.07' N	002° 32.74' W
	4	48° 50.86' N	002° 33.96' W
	5	48° 51.38' N	002° 33.18' W
	6	48° 53.79' N	002° 37.06' W
	7	48° 55.77' N	002° 34.09' W

INFORMATION #16 – Septembre 2022

 CONSTRUCTION D'UNE FERME EOLIENNE AU LARGE DE LA BAIE DE SAINT BRIEUC (2021 / 2023)

 Construction of an offshore wind farm offshore the bay of Saint Brieuic (2021/2023)

La zone règlementée n°2 (où la pêche, le mouillage et toute activité subaquatique sont interdites) est délimitée par les coordonnées ci-après:
The restricted area 2 (where anchorage, any underwater activity and fishing activities are forbidden) is defined here below:



	POINT	COORDONNÉES EN WGS 84 (DEGRÉS MINUTES DÉCIMALES)	
		LATITUDE	LONGITUDE
ZONE 2 Interdite à la pêche, au mouillage et à toute activité subaquatique	1'	48° 55.78' N	002° 34.12' W
	2'	48° 53.83' N	002° 31.01' W
	3'	48° 52.54' N	002° 32.08' W
	4'	48° 51.47' N	002° 30.62' W
	5'	48° 50.99' N	002° 31.42' W
	6'	48° 49.75' N	002° 29.50' W
	7'	48° 48.31' N	002° 31.65' W
	8	48° 49.10' N	002° 32.85' W
	9	48° 49.64' N	002° 32.05' W
	10	48° 50.08' N	002° 32.73' W
	11	48° 49.58' N	002° 33.45' W
	12	48° 49.95' N	002° 34.05' W
	13	48° 50.46' N	002° 32.05' W
	14	48° 51.29' N	002° 34.63' W
	15	48° 50.69' N	002° 35.55' W
	16	48° 53.80' N	002° 37.01' W

INFORMATION #16 – Septembre 2022

 CONSTRUCTION D'UNE FERME EOLIENNE AU LARGE DE LA BAIE DE SAINT BRIEUC (2021 / 2023)

 Construction of an offshore wind farm offshore the bay of Saint Brieuc (2021/2023)

Les navires qui peuvent être présents sur zone sont les suivants:

The vessels which can be met on site are:

Photo	Nom	IMO	Indicatif d'appel	MMSI	Pavillon	Activité
	AEOLUS (140m x 45m)	9612636	PCRR	2451790 00	NL	Forage et pose des pieux
	REM TRADER (88m x 19m)	9529932	5BQQ5	2096450 00	CY	Avitaillement
	IEVOLI AMBER (83 x 16.8m)	9764984	IBSJ	2473746 00	IT	Soutien logistique / survey Déplacement de blocs rocheux
	GMS ENDEAVOUR (76 x 36m)	9558983	3EUG6	3705820 00	Panama	Mise en service de l'OSS
	SEAZIP 6 (26.3 x 10.3m)	9776119	PBGR	2446506 52	Pays Bas	Navire de transfert d'équipage et de matériel (CTV) du port à l'OSS et vice-versa
	NJORD ALPHA (26 X 10 m)	9730634	2HFP8	235103265	UK	Transfert de passagers
	MHO GURLI (38.6 x 10.2 m)	9852509	OXJL2	2190237 85	DK	Transfert de passagers
	STORNES (175 x 26m)	9549035	PCKX	2466950 00	NL	Pose d'enrochements
	BRAVENES (154.4m x 28m)	9756200	PDCF	2448609 16	NL	Pose d'enrochements